

ALL' **UFFICIO ARCHIVIO e**  
**PROTOCOLLO GENERALE**  
Via de' Ginori, 10  
50123 – Firenze

**MODELLO (2)**

**DOMANDA PER IMPIANTI CARBURANTI**

Il Sottoscritto \_\_\_\_\_ C.F./ P.I. \_\_\_\_\_  
(proprietario per le persone fisiche - denominazione per società o persone giuridiche)

nato a \_\_\_\_\_ Prov. \_\_\_\_\_ il \_\_\_\_\_

residente a \_\_\_\_\_ Loc. \_\_\_\_\_ Prov. \_\_\_\_\_

Via/P.zza \_\_\_\_\_ N. \_\_\_\_\_ CAP \_\_\_\_\_ Tel. \_\_\_\_\_

Fax. \_\_\_\_\_ E-mail \_\_\_\_\_ @ \_\_\_\_\_

Professionista incaricato \_\_\_\_\_ Tel. \_\_\_\_\_

Fax. \_\_\_\_\_ Pec \_\_\_\_\_ @ \_\_\_\_\_

**N.B.** nel caso in cui la richiesta sia inoltrata da Società, Ditta Individuale o Libero Professionista, DEVE essere indicato nello spazio 'E-mail', l'indirizzo di posta elettronica certificata (PEC), a cui questa Amministrazione si riferirà per le successive comunicazioni.

**CHIEDE**

**DI POTER COSTRUIRE O RISTUTTURARE:**

- stazione di rifornimento
- stazione di servizio
- stazione di servizio con attività accessorie
- stazione di servizio su strada a 4 corsie

ubicato sulla S.P. / S.R. n. \_\_\_\_\_ detta: \_\_\_\_\_ progres./Km \_\_\_\_\_ lato  Dx  Sx

nel Comune di \_\_\_\_\_ in località \_\_\_\_\_

Via/P.zza \_\_\_\_\_ N. \_\_\_\_\_

L'occupazione richiesta è relativa ad un fronte su strada di **ml.** \_\_\_\_\_ di lunghezza pari a **ml.** \_\_\_\_\_ con occupazione del terreno demaniale pari a **ml.** \_\_\_\_\_ per **ml.** \_\_\_\_\_ corrispondente a **mq.** \_\_\_\_\_


e per la durata  **Temporanea**( indicare giorni necessari) \_\_\_\_\_

**Permanente** \_\_\_\_\_ (durata minore di un anno)

**I LAVORI RICHIESTI CONSISTONO IN:** \_\_\_\_\_

A tal fine sotto la sua personale responsabilità, consapevole delle responsabilità penali previste dall'art. 76 del D.P.R. 28/12/2000 n. 445 e delle conseguenze in caso di dichiarazioni mendaci o false attestazioni,

**DICHIARA** di sottostare alle condizioni che stabilirà la Città Metropolitana di Firenze e di rispettare quanto previsto dalle vigenti norme. **Si allega alla presente Attestazione versamento €.** 60,00 **di diritti istruttoria e spese sopralluogo nonché marca da bollo €.** 16,00 **effettuato tramite la piattaforma PagoPa, al seguente link:** [Bollo e diritti di istruttoria Pubblicita / Città Metropolitana di Firenze \(055055.it\)](http://Bollo_e_diritti_di_istruttoria_Pubblicita_Citta_Metropolitana_di_Firenze_055055.it)

<p><b>DIPARTIMENTO TERRITORIALE</b> Ufficio Occupazioni - Via Ginori n.10 50123 Firenze Tel. 055-2760163 - <a href="http://www.cittametropolitana.fi.it">http://www.cittametropolitana.fi.it</a> + Entra nei servizi online + Servizi A-Z + COSAP <b>Ricevimento al pubblico su appuntamento:</b> martedì – giovedì dalle ore 9.00 alle ore 12.30 <b>Orario ricevimento telefonate:</b> lunedì – mercoledì – venerdì dalle ore 11.00 alle ore 12.30</p>	 <p><b>CITTA' METROPOLITANA DI FIRENZE</b></p>
---	---

Data \_\_\_\_\_

Firma \_\_\_\_\_

Nelle more della redazione da parte del Ministero dei Lavori Pubblici delle norme funzionali e geometriche per la costruzione ed il controllo, tra l'altro, dei servizi relativi alle strade, come previsto dall'art. 13 del D.L.vo 30/4/92, n°285, e che fissano gli standard ed i criteri di cui all'art. 60 comma 4 del D.P.R. 16/12/92, n°495, per il rilascio delle concessioni di accesso ai distributori di carburanti liquidi e gassosi si adottano le indicazioni di cui alle Circolari Ministero LL.PP. del 11.01.1960 nr. 8599 e del 06/12/1986 nr. 3989 , nonché le prescrizioni seguenti, ferma restando la competenza delle norme Regionali vigenti.

**E' vietato** in ogni caso la realizzazione di accessi per impianti carburanti liquidi e gassosi nei seguenti casi:

1. in corrispondenza di incroci, biforcazioni , diramazioni, punti singolari ( raccordi verticali, accessi di particolare importanza, viadotti, gallerie, ecc.), a distanza inferiore a m. 95 ,ridotti a m. 15 nei centri abitati formalmente delimitati; tale distanza viene individuata a partire dal punto delle tangenti della curva che costituisce raccordo tra i rettilinei, o le livellette, delle due strade;
2. lungo tratti di strada in curva di raggio minore o uguale a m. 300; a distanza inferiore a m. 95 sia dei dossi, sia dai punti di tangenza delle curve stradali con raggio minore o uguale a m. 100;
3. in corrispondenza di tratti di strada con pendenza superiore al 5%;
4. a distanza minore di mt. 50 da piazzole di sosta o fermate di autolinee;
5. lungo le strade costituenti itinerari internazionali o strade a 4 corsie, sia con carreggiata unica che a carreggiate separate, a distanza inferiore a m.150 dai punti singolari precedentemente indicati;

**N.B. Per la valutazione dell'importanza dell'accesso si potrà tener conto della larghezza del varco , della destinazione ( alberghi,motels, ristoranti/bar provvisti di parcheggio, parcheggi pubblici, centri commerciali, ecc.), e del transito veicolare da e per l'accesso ( 50 automezzi, sia commerciali che vetture al giorno).**

Ove sia strettamente necessario per la sicurezza del transito, è consentito l'abbattimento degli alberi facente parte dell'alberatura stradale, previa acquisizione dei pareri degli enti competenti e nel rispetto delle prescrizioni dell'Ente concedente.

Nell'ambito delle aree individuate " comunità montane" la Città Metropolitana di Firenze si riserva di valutare la possibilità di derogare dal rispetto delle distanze di cui ai punti 1, 2 e 4.

#### Tipologie di impianti

##### **Stazioni di servizio:**

la lunghezza del fronte su strada delle stazioni di servizio ,cioè quelle corredate da attività e servizi rivolti sia alla persona che ai mezzi, con erogazione sia di prodotti liquidi che gassosi,rimane individuata in m. 60,00, dei quali m. 30,00 di aiuola spartitraffico e m. 15 per ciascuno dei due accessi; la larghezza dell'aiuola spartitraffico deve essere compresa tra m.0,50 e 1,50; la stessa può essere arretrata, rispetto alla corsia di marcia per una larghezza massima di m.2,00; in relazione alla classifica della strada, la Città Metropolitana di Firenze potrà, al fine di garantire la sicurezza della circolazione, prescrivere la realizzazione di corsie di decelerazione ed accelerazione in modo da creare accessi unidirezionali;

##### **Stazioni di rifornimento:**

lunghezza dal fronte sulla strada delle stazioni di rifornimento senza distributore di gasolio pesante deve essere compresa tra m. 25,00 e m. 30, dei quali m. 10 di spartitraffico e m. 7,50 fino a m. 10 per ciascuno accesso; si evidenzia che è consentito, unicamente,l'installazione di erogatori per gasolio leggero nelle zone montane,con preclusione di accesso all'impianto dei mezzi di portata superiore a q.li 35; per le dimensioni e caratteristiche dell'aiuola spartitraffico rimangono valide le indicazioni di cui al punto precedente;


##### **Stazioni servizio su strade a 4 corsie :**

la lunghezza del fronte sulle strade a quattro corsie, deve risultare di minimo ml.100,70, di cui 60, 00 di aiuola spartitraffico e due cuspidi di raccordo, tra l'area dell'impianto e le corsie di decelerazione ed accelerazione, di ml. 20,35 ciascuna, come esemplificato nello schema predisposto; tali corsie di decelerazione ed accelerazione devono avere lunghezza minima, rispettivamente, di m.60 e m. 75, oltre a m. 15 di rastremazione; tali lunghezze potranno, a discrezione dell'Ente concedente, essere aumentate in relazione alla velocità stabilita sul tronco di strada interessato dall'intervento; la larghezza dell'aiuola spartitraffico centrale è stabilita in minimo m. 3,50, mentre la larghezza delle corsie è individuata in m.4,00, oltre a zanella, banchina bitumata od opere simili, di larghezza non inferiore a m. 0,50;

La concessione per gli accessi sarà rilasciata successivamente ai seguenti provvedimenti:

-Il Comune, ricevuta la richiesta di autorizzazione da parte dell'interessato, ne informa la Città Metropolitana di Firenze che si esprime in merito alla localizzazione dell'area oggetto dell'intervento. Il diniego del nulla-osta in relazione alla localizzazione su strada dell'area

2

<p><b>DIPARTIMENTO TERRITORIALE</b> Ufficio Occupazioni - Via Ginori n.10 50123 Firenze Tel. 055-2760163 - <a href="http://www.cittametropolitana.fi.it">http://www.cittametropolitana.fi.it</a> + Entra nei servizi online + Servizi A-Z + COSAP <b>Ricevimento al pubblico su appuntamento:</b> martedì – giovedì dalle ore 9.00 alle ore 12.30 <b>Orario ricevimento telefonate:</b> lunedì – mercoledì – venerdì dalle ore 11.00 alle ore 12.30</p>	 <p><b>CITTA' METROPOLITANA DI FIRENZE</b></p>
---	---

interessata impedisce che il Comune possa far luogo al rilascio del provvedimento di sua competenza. Nel caso, che il predetto nulla-osta sia accordato, rimane alla competenza del Comune di stabilire se può essere rilasciata l'autorizzazione petrolifera e la conseguente concessione edilizia, per la realizzazione dell'impianto, in rapporto a condizioni diverse da quelle relative all'accesso sulla strada.

- Una volta rifiutata l'autorizzazione da parte del Comune la Città Metropolitana di Firenze non potrà rilasciare la concessione di accesso sulla strada. In caso contrario, invece, la Città Metropolitana di Firenze, sempre che abbia ricevuta l'apposita domanda dell'interessato e questa sia in regola, darà luogo al rilascio della concessione di accesso.

- Il concessionario è tenuto a dare comunicazione alla Città Metropolitana di Firenze PER OGNI MODIFICA O VARIAZIONE CHE DOVESSE INTERVENIRE ALL'IMPIANTO RISPETTO A QUANTO AUTORIZZATO IN ORIGINE, per presa visione o per l'espressione del parere di competenza.

**Tutta la documentazione dovrà essere datata e a firma congiunta del richiedente e di un Tecnico iscritto all'Albo Professionale.**

**Documentazione da allegare alla domanda in triplice copia:**

1. Corografia generale con l'indicazione della proprietà;
2. Planimetria catastale della località interessata con evidenziati i confini della proprietà del richiedente e relativo certificato catastale riportante Fogli/o e particelle interessate;
3. Titolo comprovante la proprietà, o la disponibilità, del terreno sul quale insisterà l'impianto;
4. Ubicazione dell'impianto e progressiva chilometrica della strada in asse ad esso, con attestazione del progettista di corrispondenza tra elaborati grafici e stato dei luoghi con indicato il confine della proprietà e la distanza dello stesso dal bordo bitumato;
5. Pianta particolareggiata e quotata (scala 1:200) dell'attuale stato dei luoghi indicante gli accessi delle proprietà contigue e fronteggianti, estesa per almeno m. 500 per parte per gli impianti sulle 4 corsie, a m. 150 per le due corsie;
6. Pianta particolareggiata e quotata dell'impianto e degli accessi in scala 1:200 con particolare riferimento, oltre che ai fabbricati, eventuale lavaggio e ponte sollevatore, anche al numero dei serbatoi, loro cubatura e loro ubicazione, (minimo m. 3,00 a partire dal confine di proprietà stradale), nonché numero e tipo erogatori con o senza dispositivo self-service;
7. Sezioni trasversali dell'area dell'impianto complete della strada statale e sue pertinenze in corrispondenza della mezzera dell'impianto e degli accessi in scala 1:100 di cui una allo stato attuale ed una allo stato modificato;
8. Profilo longitudinale del tratto di strada interessante l'impianto per un'estesa di ml. 250 da ambo i lati degli accessi;
9. Documentazione fotografica;
10. Schema smaltimento delle acque, di qualsiasi natura, provenienti dall'area dell'impianto con preciso riferimento alle tubazioni previste, il loro diametro, materiali, nonché collocazione rispetto alle quote dei p.v., evidenziando che in ogni caso, non potranno essere convogliate nelle opere di regimazione e presidio idraulico della strada;
11. Particolari delle opere che si intendono eseguire a costituzione degli accessi e dell'aiuola dell'impianto: tombino tubolare, cordoli, zanelle, muretti di delimitazione ecc.;
12. Progetto della segnaletica orizzontale prevista nell'ambito dell'impianto ( per le stazioni di servizio due e quattro corsie), prevedendo aree separate per le soste delle autovetture dai mezzi commerciali.


Nel caso di fabbricato di nuova costruzione o modifiche dello stato attuale codesta Società dovrà inviare:

- ◆ copia conforme della concessione edilizia rilasciata dal Comune, corredata dai relativi elaborati grafici;
- ◆ copia conforme della concessione-autorizzazione petrolifera in essere riportante l'esatta composizione dell'impianto.

**L'Ufficio si riserva, ove si rendesse necessario, la richiesta di eventuale documentazione integrativa.**

**Indirizzo di Posta Elettronica Certificata (PEC): [cittametropolitana.fi@postacert.toscana.it](mailto:cittametropolitana.fi@postacert.toscana.it)**

3

<p><b>DIPARTIMENTO TERRITORIALE</b> Ufficio Occupazioni - Via Ginori n.10 50123 Firenze Tel. 055-2760163 - <a href="http://www.cittametropolitana.fi.it">http://www.cittametropolitana.fi.it</a> + Entra nei servizi online + Servizi A-Z + COSAP <b>Ricevimento al pubblico su appuntamento:</b> martedì – giovedì dalle ore 9.00 alle ore 12.30 <b>Orario ricevimento telefonate:</b> lunedì – mercoledì – venerdì dalle ore 11.00 alle ore 12.30</p>	 <p><b>CITTA' METROPOLITANA DI FIRENZE</b></p>
---	---



**CITTA' METROPOLITANA  
DI FIRENZE**

**Informativa resa ai sensi degli articoli 13-14 del GDPR 2016/679  
(General Data Protection Regulation)**

Gentile Signore/a,

ai sensi dell'art. 13 del Regolamento UE 2016/679 ed in relazione alle informazioni di cui si entrerà in possesso, ai fini della tutela delle persone e altri soggetti in materia di trattamento di dati personali, si informa quanto segue:

**1. Titolare del Trattamento**

Il titolare del trattamento dei dati personali è la Città Metropolitana di Firenze, nella persona del Sindaco Metropolitan con sede in Firenze Via Cavour 1 cap 50129, contattabile alla mail: [urp@cittametropolitana.fi.it](mailto:urp@cittametropolitana.fi.it)

**2. Responsabile del Trattamento**

Il responsabile del trattamento dei dati forniti è la dott.ssa Maria Cecilia Tosi, Dirigente del Servizio TPL e Mobilità, alla quale può rivolgersi per l'esercizio dei diritti che la normativa le conferisce (email: [mariacecilia.tosi@cittametropolitana.fi.it](mailto:mariacecilia.tosi@cittametropolitana.fi.it)).

**3. Finalità del Trattamento**


I dati personali, sensibili e/o giudiziari forniti con la presentazione delle istanze sono utilizzati per il raggiungimento delle sole finalità per le quali vengono conferiti, ovvero per le finalità previste dalla legge e dal Regolamento dell'Ente di attuazione in materia di protezione dei dati personali e, salvo sua espressa opposizione, per la realizzazione di indagini, in forma anonima, dirette a verificare il grado di soddisfazione degli utenti sui servizi offerti o richiesti, volte a migliorare la qualità dei servizi. In particolare, i suoi dati saranno utilizzati per lo svolgimento delle attività relative al ricevimento di: domande per occupazione di suolo pubblico per accessi carrabili, sottoservizi, opere in fascia di rispetto; domande per installazione di impianti pubblicitari lungo le strade di competenza della Città Metropolitana di Firenze e domande per trasporti eccezionali, nonché per gli adempimenti amministrativi connessi e ad esse conseguenti.

I dati sensibili o giudiziari conferiti sono indispensabili per il raggiungimento delle suddette finalità e sono trattati per adempiere agli obblighi ed ai compiti previsti dalla seguente normativa: D. Lgs. 285/1992; D.P.R. 495/1992 e rispettive successive modifiche ed integrazioni.

I dati personali potranno essere conosciuti esclusivamente dagli operatori della Città Metropolitana di Firenze; sono fatte salve le norme sul diritto di accesso. In particolare, potranno venire a conoscenza dei dati il responsabile del trattamento, gli incaricati del trattamento, nonché gli incaricati alla manutenzione degli elaboratori elettronici e dei software gestionali in dotazione all'Ente.

**4. Modalità del Trattamento**

Il trattamento si attua mediante operazioni o complessi di operazioni di raccolta, registrazione e organizzazione del dato; utilizzo, comprese consultazione e comunicazione; conservazione; cancellazione. I dati vengono custoditi e controllati mediante adozione di idonee misure preventive di sicurezza volte a ridurre al minimo i rischi di perdita e distruzione, di accesso non autorizzato, di trattamento non consentito e non conforme alle finalità per cui l'assenso alla raccolta è prestato. Il trattamento è effettuato anche con l'ausilio di mezzi elettronici o comunque automatizzati.

<p><b>DIPARTIMENTO TERRITORIALE</b> Ufficio Occupazioni - Via Ginori n.10 50123 Firenze Tel. 055-2760163 - <a href="http://www.cittametropolitana.fi.it">http://www.cittametropolitana.fi.it</a> + Entra nei servizi online + Servizi A-Z + COSAP <b>Ricevimento al pubblico su appuntamento:</b> martedì – giovedì dalle ore 9.00 alle ore 12.30 <b>Orario ricevimento telefonate:</b> lunedì – mercoledì – venerdì dalle ore 11.00 alle ore 12.30</p>	 <p><b>CITTA' METROPOLITANA DI FIRENZE</b></p>
---	---

## 5. Conferimento dei dati

Il conferimento dei dati ha natura obbligatoria per effettuare l'attività richiesta e la loro mancata indicazione non ne permette l'avvio.

## 6. Comunicazione e diffusione dei dati

**I dati saranno comunicati ad altri enti pubblici coinvolti nei procedimenti amministrativi di competenza e saranno diffusi nel portale informativo relativamente a quelli strettamente necessari per garantire la trasparenza nella gestione del procedimento.**

**I dati saranno trasmessi ad altri soggetti (es. controinteressati, partecipanti al procedimento, altri richiedenti) in particolare in caso di richiesta di accesso ai documenti amministrativi.**

## 7. Conservazione dei dati

Il dati conferiti sono conservati in una banca dati informatica accessibile esclusivamente al personale incaricato, e in forma cartacea in armadi chiusi, per un periodo 5 anni o per il diverso periodo previsto dalla normativa in materia.

## 8. Diritti degli interessati

Gli artt. dal 15-22 del GDPR in materia di protezione dei dati personali Le consente inoltre di esercitare, in qualunque momento, specifici diritti. In particolare, in quanto interessato, Lei ha diritto di ottenere la conferma dell'esistenza o meno di dati personali che la riguardano, di conoscerne il contenuto e l'origine, verificarne l'esattezza, chiederne l'integrazione, l'aggiornamento o la rettifica. Lei ha inoltre diritto di ottenere la cancellazione, la trasformazione in forma anonima o il blocco dei dati trattati in violazione di legge. Ha infine diritto di opporsi, in tutto o in parte, al trattamento dei dati personali che la riguardano, per motivi legittimi, ancorché si tratti di dati pertinenti allo scopo della raccolta, e per il compimento di ricerche di mercato/comunicazione. Le richieste di esercizio dei diritti previsti, da ultimo richiamati, a favore dell'interessato possono essere rivolte alla Città Metropolitana di Firenze, presentando apposita istanza al responsabile del trattamento.

## 9. Responsabile della Protezione dei Dati (DPO)

Gli interessati, ricorrendone i presupposti, hanno il diritto di proporre reclamo al Garante quale autorità di controllo secondo le procedure previste.

L'apposita istanza è presentata contattando il Responsabile della Protezione Dati (DPO) della Città Metropolitana di Firenze – referente dott. Otello Cini, tel.: 0552760756- e-mail: [otello.cini@cittametropolitana.fi.it](mailto:otello.cini@cittametropolitana.fi.it)

Io sottoscritto/a dichiaro di aver ricevuto l'informativa che precede.

Luogo, li \_\_\_\_\_

Firma

Io sottoscritto/a alla luce dell'informativa ricevuta:

- esprimo il consenso**  **NON esprimo il consenso** al trattamento dei miei dati personali inclusi quelli considerati come categorie particolari di dati.
- esprimo il consenso**  **NON esprimo il consenso** alla comunicazione dei miei dati personali d enti pubblici e società di natura privata per le finalità indicate nell'informativa.
- esprimo il consenso**  **NON esprimo il consenso** al trattamento delle categorie particolari dei miei dati personali così come indicati nell'informativa che precede.

Luogo, li \_\_\_\_\_

Firma